



Chevauchée au Pays des Lacs



Maison du Tourisme
Pays des Lacs





La **Chevauchée au Pays des Lacs** est un ensemble d'itinéraires de 220 km étudiés pour l'équitation de pleine nature au cœur de la Forêt du Pays de Chimay. S'étendant sur **plus de 100.000 hectares**, ce territoire, composé majoritairement de zones boisées ou rurales, s'avère idéal pour s'adonner au tourisme équestre. Il s'agit d'un véritable ressourcement en communion avec sa monture. Une façon de voyager autrement pour contempler la nature et disposer à hauteur de cheval, d'un point de vue unique sur son environnement.

Si la forêt vous offre des paysages fantastiques, ils n'en sont pas moins variés. Ce n'est d'ailleurs pas un hasard si une partie du massif forestier a bénéficié de la **reconnaissance en tant que Parc National**.

Entre les pentes depuis les vallées profondes des contreforts boisés de l'Ardenne, les rivières et ruisseaux, les coteaux calcaires de la Calestienne, ou encore les zones riches en biodiversité de la Fagne, c'est peu dire que vous en prendrez plein les yeux! Sans oublier les villages de pierres ou les ponts anciens qui rajouteront une touche patrimoniale à la richesse de votre périple.

Après avoir chevauché sur de magnifiques chemins, vous sentirez la qualité de l'accueil qui vous sera réservée lors de votre randonnée. Tout a été réuni pour vous recevoir, vous et votre monture, dans les meilleures conditions : les **haltes équestres** (lieux de visite, magasins à la ferme, restaurants, etc.) et les **hébergements** renseignés dans cet ouvrage disposent du matériel et de l'infrastructure adéquate.

Que vous randonniez en solo ou en groupe, d'une journée à 7 jours au choix, la Chevauchée au Pays des Lacs est l'assurance de souvenirs mémorables en pleine nature !



ITINÉRAIRE
CHEVAUCHÉE AU PAYS DES LACS



BEAUMONT

CHARLEROI

N40

N40

N5

LACS DE L'EAU D'HEURE

CERFONTAINE

PHILIPPE

FROIDCHAPELLE

1

2

12



11



VIRELLES



L'Eau blanche



L'Eau noire N99

N99

CHIMAY

9

COUVIN

LA PUYE DE ROME

10



N5

FRA




















- 1 AU FIL DES LACS DE L'EAU D'HEURE DE FROIDCHAPELLE À CERFONTAINE
- 2 À LA LISIÈRE DE LA FORÊT DE SENZEILLE DE CERFONTAINE À PHILIPPEVILLE
- 3 LA VALLÉE DE L'HERMETON DE PHILIPPEVILLE À DOISCHE
- 4 DE LA FAGNE NAMUROISE À DOISCHE
- 5 SUR LES TRACES PRÉHISTORIQUES DE DOISCHE À VIROINVAL
- 6 DU BOIS DE SAUTOUR AUX PORTES DE L'ARDENNE DE PHILIPPEVILLE À VIROINVAL
- 7 UNE HISTOIRE D'EAU VIROINVAL
- 8 PLONGÉE DANS LA FORÊT DE NISMES DE COUVIN À VIROINVAL
- 9 LA TRAVERSÉE DE L'EAU NOIRE DE VIROINVAL À CHIMAY
- 10 DE LA FRONTIÈRE FRANÇAISE AU COEUR DE LA FORÊT DE CHIMAY DE MOMIGNIES À CHIMAY
- 11 EN TERRES CHIMACIENNES DE CHIMAY À CERFONTAINE
- 12 LA TRAVERSÉE DU BOIS DE BRUYÈRE DE SIVRY-RANCE À FROIDCHAPELLE

- Grande boucle
- Variante Grande Boucle
- Petite boucle
- Alternatives de départ

ANCE

LÉGENDE

-  Chambre d'hôtes ou gîte
-  Hébergement sous tente et bivouac
-  Adresse de départ
-  Adresse d'arrivée
-  Distance
-  Dénivelé
-  Niveau de difficulté
-  Capacité d'hébergement
-  Capacité d'accueil chevaux
-  Prairie clôturée
-  Box
-  Pension pour chevaux
-  Distance entre l'hébergement cavaliers et chevaux
-  Durée
-  Étapes empruntées
-  À voir en chemin
-  Haltes équestres

Maison du Tourisme PAYS DES LACS

Route de la Plate Taille 99
6440 Boussu-lez-Walcourt

+32 (0)71 14 34 83

✉ info@lepaysdeslacs.be

📘 [lepaysdeslacs](https://www.lepaysdeslacs.be)

📺 [paysdeslacs](https://www.paysdeslacs.be)

- P.1 EDITO
P.2 LÉGENDE
P.3 SOMMAIRE
P.4 PRINCIPES DE VOYAGES
P.8 PRÉSENTATION DES BOUCLES
-

- P.10 **AU FIL DES LACS
DE L'EAU D'HEURE**
DE FROIDCHAPELLE À CERFONTAINE
P.12 **À LA LISIÈRE DE LA FORÊT
DE SENZEILLE**
DE CERFONTAINE À PHILIPPEVILLE
P.14 **LA VALLÉE DE L'HERMETON**
DE PHILIPPEVILLE À DOISCHE
P.16 **DE LA FAGNE NAMUROISE
À DOISCHE**
DOISCHE
P.18 **SUR LES TRACES
PRÉHISTORIQUES**
DE DOISCHE À VIROINVAL

- P.20 **DU BOIS DE SAUTOUR
AUX PORTES DE L'ARDENNE**
DE PHILIPPEVILLE À VIROINVAL
P.22 **UNE HISTOIRE D'EAU**
VIROINVAL
P.24 **PLONGÉE DANS
LA FORÊT DE NISMES**
DE COUVIN À VIROINVAL
P.26 **LA TRAVERSÉE
DE L'EAU NOIRE**
DE VIROINVAL À CHIMAY
P.28 **DE LA FRONTIÈRE FRANÇAISE
AU COEUR DE LA FORÊT
DE CHIMAY**
DE MOMIGNIES À CHIMAY
P.30 **EN TERRES CHIMACIENNES**
DE CHIMAY À CERFONTAINE
P.32 **LA TRAVERSÉE
DU BOIS DE BRUYÈRE**
DE SIVRY-RANCE À FROIDCHAPELLE
-

- P.36 HALTES ÉQUESTRES
P.40 HÉBERGEMENTS
P.44 SERVICES

NOS ÉTAPES

La Chevauchée au Pays des Lacs vous propose plusieurs itinéraires de randonnée à cheval d'une journée à plusieurs jours. Une **grande boucle de 146 km** constituée de **7 étapes** avec une **variante de 142 km** constituée de **6 étapes**. Au niveau de Chimay, il vous est également proposé d'emprunter le RAVeL pour éviter le passage plus technique contournant l'étang de Virelles.

Nous avons aussi sélectionné 5 parkings situés à proximité de la grande boucle où vous pourrez laisser votre véhicule en toute sécurité durant plusieurs jours. Les 5 itinéraires sont proposés pour rejoindre la première étape de votre périple en toute quiétude.

La boucle principale couvre l'ensemble des paysages et de nombreux points d'intérêt de la **Forêt du Pays de Chimay**. Elle vous emmène des **Lacs de l'Eau d'Heure** vers **Philippeville**, en passant par **Treignes** et la **vallée du Viroin**, **Chimay** et l'**étang de Virelles**. Enfin la petite boucle de 58 km relie **Sautour**, **Doische**, **Treignes** et **Vierves-sur-Viroin**.

Chaque étape est décrite dans ce guide et peut être pratiquée par des cavaliers plus ou moins aguerris. Tout est mis en œuvre pour réserver un accueil chaleureux aux cavaliers et à leurs chevaux.

VOUS TROUVEREZ DANS CE ROADBOOK :

- **DES HÉBERGEMENTS ÉQUESTRES**

pour vous loger confortablement ainsi que votre cheval : prairies clôturées, box, pension, etc.

- **DES POINTS D'INTÉRÊT**

- **DES HALTES ÉQUESTRES**

(lieux de visite, magasins à la ferme, restaurants, etc.) disposant du kit accueil chevaux (ramasse-crottins, seau d'eau, parking chevaux)

- **DES PARKINGS**

pour laisser votre voiture ainsi que votre box.



CONSEILS TECHNIQUES

La Chevauchée au Pays des Lacs se fait en grande partie sur des **chemins forestiers** ou des routes secondaires mais traverse également des villages, des agglomérations et parfois des routes. Il est conseillé d'être visible et attentif aux autres usagers [piétons, cyclistes et travailleurs forestiers].

AU NIVEAU MATÉRIEL, EMPORTEZ AVEC VOUS :

- **Le matériel de votre cheval en doublon** (le licol, la longe, etc.)
- **Un bidon d'eau** pour abreuver votre compagnon durant le voyage
- **De la nourriture pour votre cheval** afin de s'assurer qu'il n'en manque pas
- **Des serviettes séchantes**
- **Une trousse de premiers soins** en cas d'urgence.



ORIENTATION

Les itinéraires sont décrits **étape par étape**. Il vous est loisible de les combiner et les enchaîner sur la distance que vous souhaitez, en accord avec le temps disponible, votre forme physique, vos capacités équestres et la santé de votre cheval. Les étapes sont découpées de manière à pouvoir être combinées facilement.

Les boucles sont décrites dans le **sens horaire**. Lors du repérage, nous avons été attentifs aux pentes potentiellement glissantes et autres obstacles. Pour les cavaliers aguerris, les itinéraires sont a priori faisables dans les deux sens.

Actuellement, il n'y pas de balisage sur le terrain mais il est prévu prochainement. L'orientation se fait en suivant la trace **GPX téléchargeable via un QR code** mentionné dans le roadbook. Il n'y a pas de traversées dangereuses sur ces itinéraires.







Grande boucle



Cette boucle longue de **146 km** vous emmène des **lacs de l'Eau d'Heure à la vallée du Viroin**. Après avoir longé cette bucolique vallée, ambiance nature avec une magnifique traversée forestière jusqu'à **Chimay**. Vous rejoignez ensuite votre point de départ après avoir profité de **l'étang de Virelles**. Cette boucle est destinée aux cavaliers plus aguerris qui souhaitent une immersion d'une semaine.



Pour la variante, au niveau de **Sautour**, vous descendez directement vers le sud à travers le bois de Sautour en direction d'**Olloy-sur-Viroin**. Vous continuez ensuite la traversée forestière vers **Couvin** et **Chimay**. Cette boucle est conçue pour les cavaliers confirmés ayant l'habitude des longues randonnées.

Petite boucle




Ne comptant que **58 km**, cette boucle est parfaite pour un weekend de 2 à 3 jours pour un public moins aguerris.

En rejoignant l'itinéraire à **Doische**, vous longerez la **vallée du Viroin** et vous remontrerez au Nord à travers le bois vers **Sautour** avant de rejoindre votre point de départ sur un tracé paisible.

PRÉSENTATION DES BOUCLES



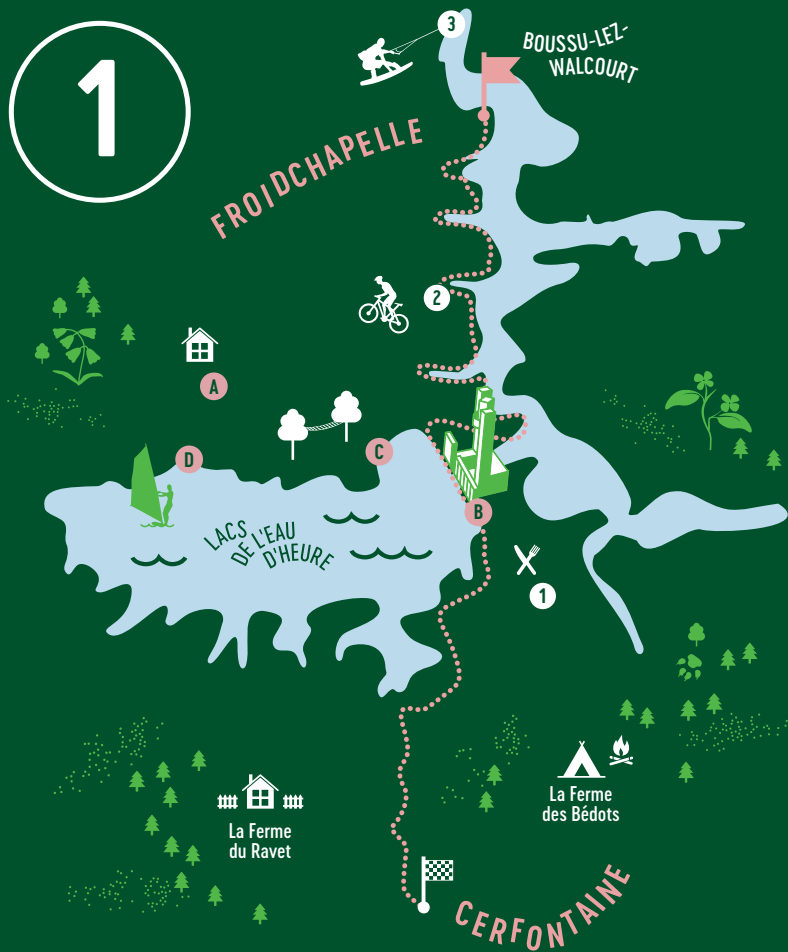
GRANDE BOUCLE

 146 km Variante : 142 km	 6 à 7 jours	 8/10 Variante : 7/10	 Parking pré-barrage Féronval, Hameau du Poncia, 6440 Boussu-lez-Walcourt	 1-2-3-5-7-9-11-1 Variante : 1-2-6-7-9-11-1
--	--	--	---	--

PETITE BOUCLE

 58,8 km	 2 à 3 jours	 6/10	 Parking terrain de foot, Rue Martin Sandron, 5680 Doische	 4-5-6-3-4
--	--	---	--	--

1



- 1 Le Plong'Heure
- 2 Natura Bike
- 3 Spin Cablepark



ITINÉRAIRE ÉTAPE 1



- A Landal Village, Golden Lakes Village et Hôtel
50.192255 – 4.352332
- B Barrage de l'Eau d'Heure
50.188622 – 4.386177
- C Natura Parc, 50.188352 – 4.375637
- D Espace Fun, 50.189100 – 4.353010






1

FROIDCHAPELLE → CERFONTAINE

Au fil des Lacs de l'Eau d'Heure

Découvrez ou redécouvrez le site des **Lacs de l'Eau d'Heure** : le plus grand ensemble nautique de Belgique avec ses 5 lacs, 70 km de berges et 600 hectares de plans d'eau et autant de forêts et prairies. Pour la petite histoire, cette véritable mer intérieure a été construite dans les années 1970 pour soutenir l'alimentation du canal Charleroi-Bruxelles, et assurer à la Sambre un débit régulier à Charleroi.

Laissez-vous porter par cette sensation envoi-vrante de chevaucher le long des charmants lacs de Féronval, de l'Eau d'Heure et de la Plate Taille. Terminez sur une note décoiffante aux abords de l'**aérodrome de Cerfontaine** où les amateurs d'adrénaline en plein air seront comblés.

 11,2 km	 196 m	 3/10	 Parking pré-barrage Féronval, Hameau du Poncia, 6440 Boussu-lez-Walcourt	 Aérodrome de Cerfontaine, 50 Route des Lacs, 5630 Cerfontaine
--	--	---	---	--

2



4 Barre d'attache à Sautour



ITINÉRAIRE ÉTAPE 2



- A** Carrière de Beauchâteau
50,159963 – 4,484302
- B** Château-ferme de Samart
50,178129 – 4,534918
- C** Souterrains de Philippeville
50,196144 – 4,543029
- D** Balad'ânes de l'Hermeton
50,168173 – 4,569788







CERFONTAINE → PHILIPPEVILLE

À la lisière de la Forêt de Senzeille

Après avoir longé l'aérodrome de Cerfontaine, vous pénétrez dans la luxuriante **Forêt de Senzeille**. Atmosphère particulière le long d'une ancienne ligne de chemin de fer avec sa variété de paysages photogéniques. Passage par l'**ancienne carrière de Beauchâteau**, une merveille de notre patrimoine wallon. On y extrayait, jusqu'en 1950, le marbre rouge.

Classé de "**Grand Intérêt Biologique**" depuis 1992, ce site comble les férus de randonnées, mais aussi les plongeurs et escaladeurs pour ses spécificités géologiques et biologiques. Après Neuville, vous traversez la N5 par le pont, rue de l'Arbalète. Enfin, vous finissez votre parcours aux sources de la vallée de l'Hermeton, un affluent de la Meuse, en passant par les charmants **villages de Samart et de Sautour**.

 19,5 km	 216 m	 7/10	 Aérodrome de Cerfontaine, 50 Route des Lacs, 5630 Cerfontaine	 Rue du Faubourg, 5600 Sautour
--	--	---	--	---

3



5 Brasserie des Eaux Vives



ITINÉRAIRE ÉTAPE 3



A Balad'ânes de l'Hermeton
50,168173 – 4,569788

3

PHILIPPEVILLE → DOISCHE

La Vallée de l'Hermeton

Le tracé sillonne pendant plus de 6 km autour de **l'Hermeton** jusque **Sart-en-Fagne** et ses paysages campagnards. Il quitte ensuite cette vallée et vous offre un bain de nature jusqu'au village de **Romerée** dans la commune de Doische. À Romerée, optez pour une halte rafraîchissante à la **brasserie des Eaux Vives**, magnifique bâtiment en pierres datant du 18^{ème} siècle.

Les propriétaires vous y accueillent chaleureusement avec possibilité de visite guidée sur les étapes de fabrication brassicole. Vous terminez avec la goûteuse dégustation de leurs bières aux noms originaux et marrants. Ensuite, direction la ligne du Ravel 156 pendant 3 km jusqu'à la hauteur de Les Tourneux.



12,9 km



99 m



6/10



Rue du Faubourg,
5600 Sautour



RAVeL ligne 156,
Les Tourneux,
5680 Doische

4



- Parcours #1
- Parcours #2



- 6 Ferme du Crestia
- 7 Les Cocottes Bio



ITINÉRAIRE ÉTAPE 4



- A Ferme Censier
50,135757 – 4,739145
- B Soulme, 50,111943 – 4,441446
- C Ferme Henry
50,188403 – 4,735254
- D Chapelle Notre-Dame
de Bonne-Fontaine
50,10665 – 4,43511



4






DOISCHE → DOISCHE

De la Fagne namuroise à Doische

Cette portion d'itinéraire démarre sur un promontoire qui surplombe la vallée, tout au bout de la Fagne. Loin du bruit des routes principales, le village de **Soulme**, classé "**Plus beaux Villages de Wallonie**", charme avec l'ensemble de ses fermes et maisons traditionnelles datant principalement des 18^{ème} et 19^{ème} siècles.

Le chemin plonge dans la belle vallée de l'Hermeton et longe le ruisseau avant de remonter vers le plateau. Belle vue sur un magnifique moulin du 18^{ème} siècle au creux des bois. Vous rejoignez le tracé de la Chevauchée au Pays des Lacs au nord du village de **Doische**. Celui-ci possède de charmantes bâtisses de caractère, ainsi que plusieurs arbres remarquables.

PARCOURS #1

 12,5 km	 119 m	 5/10	 Rue Sainte-Colombe, 5680 Soulme	 RAVeL ligne 156, Les Tourneux, 5680 Doische
PARCOURS #2 3,6 km	6 m	1/10	114 Rue Martin Sandron, 5680 Doische	

5



- A** Vierves-sur-Viroin
50,080269 – 4,634249
- B** Château de Vierves
50,079578 – 4,632849
- C** Treignes Village des musées
50,093215 – 4,666333
- D** Écomusée du Viroin
50,093006 – 4,670115
- E** États d'Ânes, 50,093006 – 4,67011
- F** Villa gallo-romaine Bruyères
50,087732 – 4,663938
- G** Musée du Chemin de Fer à Vapeur
50,089813 – 4,680350
- H** Espace Arthur Masson
50,092924 – 4,666349



8 Musée du Malgré-Tout



ITINÉRAIRE ÉTAPE 5



5

DOISCHE → VIROINVAL

Sur les traces préhistoriques

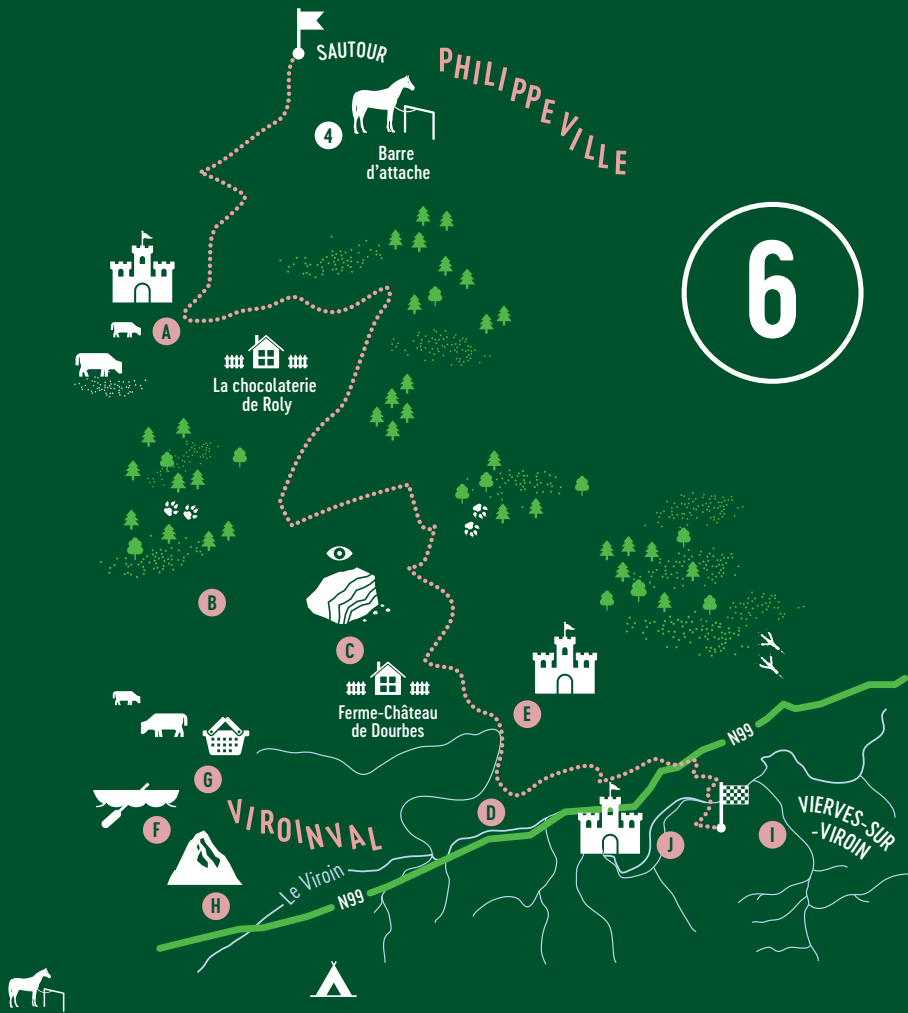
Vous empruntez les Tourneux jusqu'au séduisant village de **Gimnée** construit sur la crête d'une colline calcaire. Vous quittez ensuite son centre par la Tienne de Matagne. Spectacle luxuriant à la **Réserve Naturelle du Coupu Tienne** où vous aurez peut-être la chance d'entendre le doux chant de la Linotte mélodieuse.

Vous arrivez ensuite à **Treignes**, un village de quelques 700 habitants et de 5 musées, ce qui en fait l'endroit où l'on compte le plus de musées par habitants au monde! Cette calme localité se concentre autour de son imposante église néogothique et de sa ferme château. Après Treignes, vous suivez la jolie rivière du Viroin jusque **Vierves-sur-Viroin**, l'un des "Plus Beaux Villages de Wallonie".

 15,2 km	 172 m	 7/10	 RAVeL ligne 156, Les Tourneux, 5680 Doische	 Chemin du Bois, 5670 Vierves-sur-Viroin
--	--	---	--	---

PHILIPPEVILLE

6



4 Barre d'attache à Sautour



- A** Château-ferme de Roly
50,134825 – 4,537560
- B** Montagne-aux-Buis
50,088418 – 4,563015
- C** Roche à Lomme
50,085600 – 4,565661
- D** Passage à gué
50,081531 – 4,595789



ITINÉRAIRE ÉTAPE 6

- E** Château de Haute Roche
50,087534 – 4,599111
- F** Parc communal - Jardin d'Ô
50,07661885 – 4,552022
- G** Ferme Saint-Roch
50,077674 – 4,548604
- H** Fondry des Chiens
50,069616 – 4,559216
- I** Vierves-sur-Viroin
50,080269 – 4,634249
- J** Château des Comtes de Hamal
50,079578 – 4,632849

6

PHILIPPEVILLE → VIROINVAL

Du Bois de Sautour aux portes de l'Ardenne

Vous quittez Sautour par le bois de Sautour avant d'arriver à **Roly** et ses jolies maisons en pierre du pays. Paysages de cartes postales à Roly et Sautour, villages typiques de la Fagne namuroise entre forêts de chênes, prairies et collines. Après avoir admiré le château-ferme, patrimoine médiéval classé, vous continuez votre chemin vers **Fagnolle** et **Dourbes**. Au sud et à l'ouest de Dourbes, une réserve naturelle s'étend sur plus de 200 hectares.

Elle est composée de deux sites calcaires majeurs de Wallonie : la **Montagne-aux-Buis** et la **Roche à Lomme**, deux imposantes collines dominant la vallée de l'Eau Blanche. C'est dans cette vallée à la confluence de l'Eau Blanche et de l'Eau Noire que naît le Viroin. Vous serpez autour de ce dernier jusque Vierves-sur-Viroin, l'un des "**Plus Beaux Villages de Wallonie**", et son splendide **château des Comtes de Hamal** à l'architecture spécifique.



23,5 km



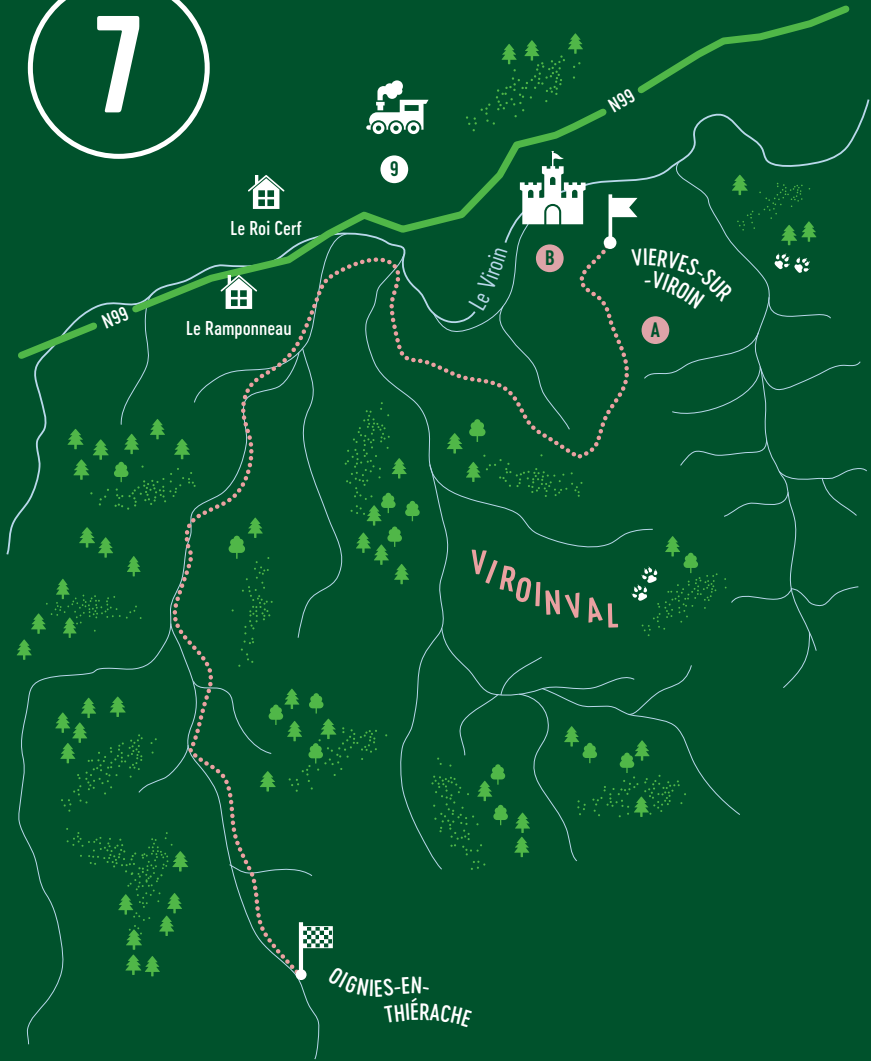
401 m



8/10

Rue du Faubourg,
5600 SautourChemin du Bois,
5670 Vierves-sur-Viroin

7



9 Ancienne gare d'Olloy-sur-Viroin



ITINÉRAIRE ÉTAPE 7



- A Vierves-sur-Viroin
50,080269 – 4,634249
- B Château des Comtes de Hamal
50,079578 – 4,632849

7

VIROINVAL → VIROINVAL

Une histoire d'eau

Depuis le Chemin du Bois au sud de Vervres-sur-Viroin, immersion enchantée dans la forêt ardennaise en contournant le **Fond des Chénaux**, un ruisseau qui prend sa source au lieu-dit de la Fontaine Murée et se jette dans le Viroin. Passage à proximité d'une ancienne carrière de grès avant de rejoindre **Olloy-Sur-Viroin**, un charmant village de pierres où coule paisiblement la rivière.

Vous empruntez ensuite la ligne de l'ancien chemin de fer vicinal, transformée en RAVeL, qui longe le **ruisseau de Nouée** bordé de bornes en pierre datant de la Principauté de Liège. Ne manquez pas la **réserve naturelle du Fond de Noye**, une zone humide riche en diversité biologique, la belle carrière fleurie des Nutons, ainsi que les charmants **étangs du Grenadier**. Belle aire de pique-nique.



11,4 km



129 m



6/10



Chemin du Bois,
5670 Vervres-sur-Viroin



RAVeL de la Ligne 523,
5670 Oignies-en-Thiérache

8



ITINÉRAIRE ÉTAPE 8



A Centre de l'Europe des 15
50.007915 – 4.667486

8

COUVIN → VIROINVAL

Plongée dans la Forêt de Nismes

Vous rejoignez l'itinéraire de la Chevauchée au Pays des Lacs en démarrant de la frontière française à **Brûly**. Après quelques mètres, vous êtes directement immergé dans la forêt ardennaise, à la fois le véritable poumon vert de la Wallonie et le cœur d'un écosystème habité par diverses espèces sauvages et une incroyable biodiversité.

Après ce doux bain de forêt d'environ 8 km, vous rejoignez le village clairière de **Oignies-en-Thiérache** célèbre pour ses ardoisières et ses jolies maisons en pierre. Saviez-vous que ce bourg était le **centre géographique de l'Europe des 15** avant son élargissement en 2004 ? Après avoir traversé l'entité, vous replongez à nouveau dans la luxuriante forêt.



12 km



250 m



7/10



Rue de l'Ermitage,
5660 Brûly



RAVeL de la Ligne 523,
5670 Oignies-en-Thiérache

9



- A** Ry de Rome
50,018811 – 4,540775
- B** Grottes de Neptune et Mont des Sens
50,066110 – 4,511853
- C** Tienne du Lion
50,071295 – 4,512424
- D** Espace Chimay
49,988735 – 4,342079
- E** Abbaye de Scourmont
49,981406 – 4,337528



ITINÉRAIRE ÉTAPE 9



10 Restaurant l'Ère d'étangs

9

VIROINVAL → CHIMAY

La traversée de l'Eau Noire



De la **vallée du Ruisseau de Nouée** près de Oignies-en-Thiérache, vous pénétrez à travers bois à proximité du **Ry de Rome**. Invitation à la rêverie dans la quiétude de cette grande étendue forestière jusqu'à la descente vers **Couvin**. De la crête à la vallée, vous suivrez le lit de **l'Eau Noire**, magnifique rivière entourée de prairies de fauche, de fermes isolées et de bois profonds.

Comme son nom ne le laisse pas présager, l'Eau Noire est reconnue pour la limpidité de son eau qui provient directement des bois. Vous continuez vers l'ouest à travers les massifs qui surplombent l'Eau Noire et, après avoir contourné le village de Presgaux, vous rejoignez **Forges** en traversant le ruisseau de l'Ermitage. Vous passerez non loin de **l'Abbaye de Scourmont** où l'on brasse la célèbre **bière trappiste de Chimay**.



34,5 km



581 m



7/10



RAVeL de la Ligne 523,
5670 Oignies-en-Thiérache



Rue des Sarts,
6464 Forges

10



- A** Douane de Courquain
49.976458 – 4.173676
- B** Aux pas de l'âne
50.019322 – 4.172413



ITINÉRAIRE ÉTAPE 10

- C** Monument en mémoire des premiers soldats américains tués lors de la libération de la Belgique le 2 septembre 1944
50.039722 – 4.219634
- D** Arboretum, 50.028778 – 4.17515
- E** Escargots de S'lognes
50.000500 – 4.256944

10

MOMIGNIES → CHIMAY

De la frontière française au coeur de la Forêt de Chimay

Vous démarrez cette étape dans le village frontière de **Macquenoise**, point le plus éloigné au sud et à l'ouest de la Chevauchée au Pays des Lacs. Cette ancienne douane franco-belge Hirson-Macquenoise a été rendue célèbre par la comédie populaire "Rien à déclarer". Elle a été rebaptisée **Douane de Courquain** le temps du film. Depuis des siècles, ce territoire est un carrefour comme en attestent les vestiges romains épars.

Vous quittez le village par le bois de Chimay et rejoignez **Seloignes** par le nord. Vous passez ensuite près du charmant **étang de la Fourchinée**. La retenue d'eau alimentait un fourneau jusqu'au 18^{ème} siècle. C'est aujourd'hui une réserve naturelle dotée d'une flore et d'une faune remarquables. Vous rejoignez enfin Forges à proximité de la Rue des Sarts.



19,8 km



194 m



7/10



La Masure,
6593 Macquenoise



Rue des Sarts,
6464 Forges



..... Parcours #1

..... Parcours #2



11 Ferme des Queuwys



ITINÉRAIRE ÉTAPE 11



- A** Ferme du Mouligneau
50.029644 – 4.319240
- B** Château de Chimay
50.048757 – 4.312719
- C** Aquascope de Virelles
50.068826 – 4.345464
- D** Bouyard & Cie
50.068051 – 4.343795
- E** Les Monts de Virelles
50.061626 – 4.317735
- F** Point de vue sur l'étang
de Virelles, 50.069969 – 4.352840
- G** Lompret, 50.064099 – 4.378454
- H** Point de vue sur le village
de Lompret, 50.064309 – 4.381747

11

CHIMAY → CERFONTAINE

En terres chimaciennes

Vous quittez le bois de Saint-Remy par la Rue des Sarts pour vous diriger vers une atmosphère nettement plus urbaine dans la **principauté de Chimay** et son sublime **château**, réplique miniature de Fontainebleau. Après un bref passage sur le RAVeL, vous en aurez plein les yeux à l'**étang de Virelles**, magnifique cadre naturel.

Cette réserve naturelle comporte une grande diversité d'habitats, une végétation riche et de nombreux oiseaux. Vous aurez peut-être la chance de croiser l'une de nos cigognes blanches. Vous traversez ensuite le bois Robert en direction de Froidchapelle. Vous vous dirigez ensuite vers l'**aérodrome de Cerfontaine**, non sans avoir arpenté le bois des Hamaides.

PARCOURS #1



30,6 km



325 m



6/10



Rue des Sarts,
6464 Forges



Aérodrome de Cerfontaine,
50 Route des Lacs,
5630 Cerfontaine

PARCOURS #2

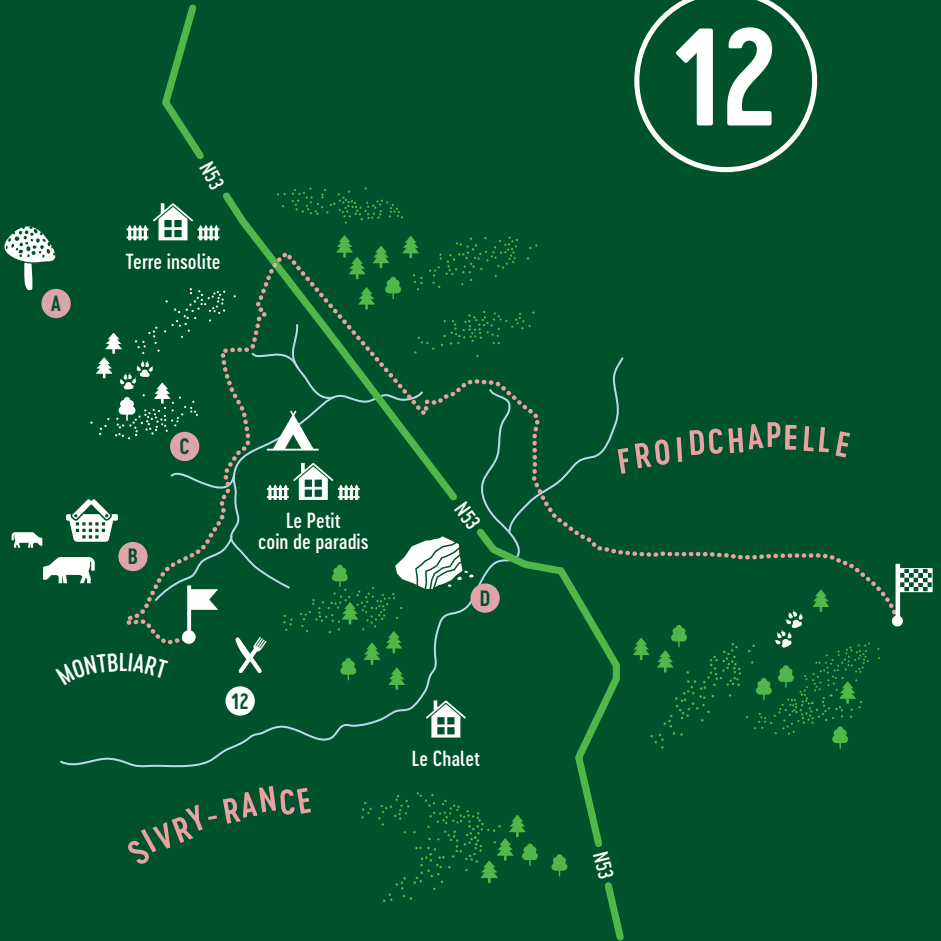
26,1 km

298 m

5/10

Le tracé alternatif contourne Chimay par l'ouest et par le RAVeL. Il est conseillé aux débutants afin d'éviter la traversée de la Rue du Lac aux abords de l'étang de Virelles, assez passante.

12



- A** Espace Nature de la Botte du Hainaut
50.166013 – 4.182141
- B** Ferme de l'établissement
50.150444 – 4.178278
- C** Bois de Bruyère
50.155412 – 4.210379
- D** Musée du marbre (MagMa)
50.143029 – 4.269602



12 La Grillade Fagnarde



ITINÉRAIRE ÉTAPE 12

12

SIVRY-RANCE → FROIDCHAPELLE

La traversée du Bois de Bruyère

Le village ancien de **Montbliart**, situé sur une colline qui surplombe les bois aux alentours, constitue un point de départ très plaisant. Située entre le Lac du Val Joly et les Lacs de l'Eau d'Heure, à la lisière de la grande forêt, cette étape vous permettra d'entrer en douceur dans les grandes étendues boisées de la boucle principale.

De Montbliart à **Sautin**, vous longez le **Ry de Fromont**, une charmante petite rivière formant une belle retenue d'eau au pied du Château Doyen, une demeure construite au 19^{ème} siècle. Sur ce lieu de détente, on trouve des **aires de barbecue couvertes**. Ensuite, un chemin par les bois vous amène au RAVeL jusqu'à **Froidchapelle**.



14,7 km



314 m



6/10

Rue du Ploys,
6470 MontbliartRue de la Gratière,
6440 Froidchapelle





Restaurant entre amis



Haltes équestres

FROIDCHAPELLE
SUR L'ITINÉRAIRE

① LE PLONG'HEURE

2 RUE DE OUPIA
6440 BOUSSU-LEZ-WALCOURT

Dans un cadre exceptionnel, à côté du club de plongée, le **Plong'heure** vous accueille pour une petite pause gourmande sur leur magnifique terrasse donnant sur le lac de la Plate Taille et ses petits bateaux à voile. En fin de journée, profitez d'un coucher de soleil de part et d'autre du barrage. Il y en a pour tous les goûts avec leurs **délicieux plats de brasserie** et leur carte variée de bières.

Le Plong'heure

FROIDCHAPELLE
1,2 KM DE L'ITINÉRAIRE

② NATURA BIKE

15 HAMEAU DU BADON
6440 BOUSSU-LEZ-WALCOURT

En remontant du RAVeL, découvrez ce site consacré aux **sports de sensations** tels que le **VTT de descente**. Dans un cadre convivial, profitez d'un verre en terrasse avec vue sur les pistes et le barrage de la Plate Taille. Le **Refuge**, espace restauration du Natura Bike, vous propose des bières régionales, plusieurs plats de brasserie et/ou une planche apéritive composée de produits du terroir.

www.naturaparc.be

FROIDCHAPELLE
1,7 KM DE L'ITINÉRAIRE

③ THE SPIN CABLEPARK

61 RUE CROSSART
6440 BOUSSU-LEZ-WALCOURT

Endroit idyllique pour la **pratique des sports nautiques** tractés tels que le ski nautique, le wakeboard, le kneeboard, le wakeskate, le foil, etc. Novice ? N'ayez crainte, vous serez paré(e) avec les explications de base et les conseils avisés du moniteur donnés avant le démarrage. Espace de beach-volley, pétanque, slackline, skateboard, escape rooms, aquapark, bar, restaurant et boutique.

www.thespın.be

PHILIPPEVILLE
SUR L'ITINÉRAIRE

④ BARRE D'ATTACHE À SAUTOUR

RUE DU FAUBOURG
5600 SAUTOUR

Dans un petit coin nature au **bord de l'Hermeton**, fougueuse et poissonneuse petite rivière, vous trouverez une **barre d'attache** pour votre compagnon ainsi qu'une **table de pique-nique**.

DOISCHE
0,6 KM DE L'ITINÉRAIRE

⑤ BRASSERIE DES EAUX VIVES

69 RUE DES TILLEULS
5680 ROMÉRÉE

On y propose des **bières 100% pur malt**, brassées sans ajout d'épices, de sucres ou d'adjuvants. **100% naturelles**. Elles sont conçues avec un houblon élevé à quelques kilomètres de la brasserie, ce qui leur confère un véritable ancrage local. Découvrez la blonde très prisée "**Dame Bibiche**", et son amertume bien équilibrée, la brune surprenante "**Monsieur Mouche**" aux notes d'orange et "**La Bichette**", une blonde légère particulièrement rafraîchissante en été.

www.brasseriadedeseauxvives.be

DOISCHE
SUR L'ITINÉRAIRE

⑥ FERME DU CRESTIA

5 AU CRESTIA
5680 DOISCHE

Située au bord du RAVeL reliant Dinant à Mariembourg, la **Ferme du Crestia** travaille en **agriculture raisonnée** à savoir de la ferme à l'assiette. Les propriétaires Christine et Marcel mettent en vente de savoureux **produits locaux** : viandes, charcuteries, pâtes à tartiner, yaourts, fromages, etc. Sans oublier leur conviviale terrasse extérieure où l'on savoure de délicieuses glaces, crêpes et gaufres.

Ferme du Crestia

DOISCHE
0,2 KM DE L'ITINÉRAIRE

7 LES COCOTTES BIO

88A ROUTE D'AGIMONT
5680 VODELÉE

Charmant petit magasin à la ferme au sud du village de Vodelée, les **Cocottes Bio** proposent toutes sortes de **produits bio, locaux et de saison** : produits laitiers, fromage de chèvre, légumes bio, confitures maison, glaces au lait de vache et de chèvre, bières locales, etc. Si l'envie vous en dit, possibilité de se détendre pour une pause rafraîchissante et conviviale sur leur terrasse intimiste.

 Les-Cocottes-bio

VIROINVAL
0,8 KM DE L'ITINÉRAIRE

8 MUSÉE DU MALGRÉ-TOUT

28 RUE DE LA GARE
5670 TREIGNES

Aménagé dans une ancienne centrale électrique, ce musée présente des **collections sur l'archéologie régionale** et sur l'évolution de l'homme et de ses techniques dans la Préhistoire. Pénétrez dans la **reconstitution d'habitats des peuples chasseurs cueilleurs** de la Préhistoire européenne, prenez part au démarrage d'un feu, ou encore initiez-vous au tir à l'arc ! **Table de pique-nique** à disposition.

www.museedulmalgretout.be

VIROINVAL
0,4 KM DE L'ITINÉRAIRE

9 ANCIENNE GARE D'OLLOY-SUR-VIROIN

37 RUE JEAN CHOT
5670 OLLOY-SUR-VIROIN

Comme une atmosphère bucolique lorsque l'on arrive près de ce bâtiment classé et très joliment restauré. Il s'agit d'une halte située sur une section de ligne uniquement utilisée pour les circulations de trains touristiques du **Chemin de Fer à Vapeur des Trois Vallées**. Avec un peu de chance, vous apercevrez une **authentique locomotive à vapeur** en marche. **Table de pique-nique** à proximité.

CHIMAY
0,25 KM DE L'ITINÉRAIRE

10 RESTAURANT L'ÈRE D'ÉTANGS

101 RUE ROGER DE KEYSER
6464 FORGES

Le restaurant **L'Ère d'Étangs** propose une **cuisine belge et française à base de produits locaux**. Une cuisine familiale avec des plats copieux et succulents. Une **carte variée de cocktails**. Les propriétaires vous accueillent chaleureusement dans leur établissement niché dans un bucolique écrin de verdure à la décoration pittoresque avec une magnifique vue depuis la terrasse en bois surplombant l'étang.

www.leredetangs.be

FROIDCHAPELLE
0,8 KM DE L'ITINÉRAIRE

11 FERME DES QUEUWYS

8 RUE DE MARIEMBOURG
6440 FROIDCHAPELLE

Pascal et Hélène élèvent un cheptel de vaches holsteins et possèdent un magasin à la ferme où vous trouverez de **savoureux produits fabriqués à base de lait cru de foin et certifié**

BIO : beurre, fromages frais et fromages à pâte dure.

Il est possible de déguster un yaourt ou une glace pendant les heures d'ouverture. **Paniers pique-nique** disponibles uniquement sur réservation.

www.fermedesqueuwys.be

SIVRY-RANCE
0,5 KM DE L'ITINÉRAIRE

12 LA GRILLADE FAGNARDE

16 RUE D'EPPE
6470 MONTBLIART

Situé dans une ancienne maison dans le village de Montbliart, ce restaurant est spécialisé dans les **grillades de viandes**. Un accueil chaleureux et un personnel aux petits soins. La **décoration** y est amusante et insolite avec ses cors de chasse sur les murs, les vieilles bouteilles de vin, les vieux téléphones, etc. Belle terrasse et plaine de jeux pour enfants donnant sur la nature avoisinante.

 lagrilladefagnarde







Hébergements

CERFONTAINE

1,4 KM DE L'ITINÉRAIRE

LA FERME DES BÉDOTS

5 RUE DE LA REDOUTE
5630 CERFONTAINE



camping 12 emplacements 60 p.



5



sur place

www.lafermedesbedots.be

CHIMAY

5,2 KM DE L'ITINÉRAIRE

LA BAIE DU LIÈVRE

70 LES FERMES
6460 BAILLIÈVRE



gîtes 20 p., 30 p.
+ chambres d'hôtes 8 p.



20



sur place

www.labaiedulievre.be

1,7 KM DE L'ITINÉRAIRE

L'ENVOL DES SENS

49A RUE DE LA POTERIE
6460 FORGES



insolite 10 p.



10



30 m

www.maisondemeyer.be

COUVIN

2,5 KM DE L'ITINÉRAIRE

DOMAINE SAINT-ROCH

20 ROUTE CHARLEMAGNE
5660 COUVIN



gîtes 22-26 p., 5 p., 14 p.
+ sphère 2p.



14



sur place

www.domainesaintroch.be

DOISCHE

SUR L'ITINÉRAIRE

LA CABANE DU BERGER

5 AU CRESTIA
5680 DOISCHE



insolite 4 pers.



4



500 m

Hébergement la Cabane
du Berger

1,1 KM DE L'ITINÉRAIRE

LA PETITE MAISON

26 RUE DES FALGEOTTES
5680 SOULME



gîte 8 p.



4



sur place

www.cm-tourisme.be/fr/a/la-petite-maison

0,2 KM DE L'ITINÉRAIRE

LES BERNACHES

83D ROUTE D'AGIMONT
5680 VODELÉE


gîte 7 p.


6




500 m

www.cm-tourisme.be/fr/a/les-bernaches

FROIDCHAPELLE

0,5 KM DE L'ITINÉRAIRE

LA FERME DU RAVET

65 RUE DU CHAMP DU FOUR
6440 FROIDCHAPELLE


gîte 2p. + 1 bébé


2




sur place

www.lafermeduravet.be

PHILIPPEVILLE

SUR L'ITINÉRAIRE

LA CHOCOLATERIE DE ROLY

18 RUE INGREMEZ
5600 ROLY


chambres d'hôtes 10 pers.


10




sur place

www.les-petits-villages.be

SUR L'ITINÉRAIRE

LE GÎTE DU FAUBOURG

54 LE FAUBOURG
5600 SAUTOUR


gîte 16 p.


10




750 m

 Les gîtes du Faubourg

SIVRY-RANCE

3,5 KM DE L'ITINÉRAIRE

LE CHALET

25 RUE DU MOULIN
6470 RANCE


meublé 6 p.


6




1000 m

www.lechalet-gite.com

0,5 KM DE L'ITINÉRAIRE

LE PETIT COIN DE PARADIS

195 RUE DES DÉPORTÉS
6470 SAUTIN


gîte 8 p.


4




100 m

www.lepetitcoindeparadissautin.wordpress.com

SUR L'ITINÉRAIRE

TERRE INSOLITE

11B RUE DE LA STATION
6470 SAUTIN



chambres d'hôtes + insolites 24 p.



sur place

www.carrauterie.com

VIROINVAL

0,2 KM DE L'ITINÉRAIRE

FERME-CHÂTEAU DE DOORBES

4 RUE AUXILIAIRE
5670 DOORBES



gîtes 2 p., 3 p., 4 p.
+ gîte de groupe 33-43 p.



sur place

www.dourbes.com

SUR L'ITINÉRAIRE

LE RAMPONNEAU

1 RUE SAINT-ÉLOI
5670 OLLOY-SUR-VIROIN



gîte 15 p.



en fonction des disponibilités



900 m

www.leramponneau.be

0,4 KM DE L'ITINÉRAIRE

LE ROI CERF

46 RUE JEAN CHOT
5670 OLLOY-SUR-VIROIN



gîte 6 p.



en fonction des disponibilités



1000 m

www.gitesolloy.be

0,2 KM DE L'ITINÉRAIRE

GÎTE DE L'ANCIENNE GARE

41 RUE DE ROCROI
5670 OIGNIES-EN-THIÉRACHE



gîte 9 p.



900 m

www.oigniesenthierache.be



VÉTÉRINAIRES

CHIMAY

**CENTRE VÉTÉRIINAIRE
DES TEMPLIERS**

6 rue des Templiers
6464 Forges
+32(0) 60 21 95 96

PHILIPPE LALOT

19A rue du Marché
6461 Virelles
+32(0) 477 40 96 67

JEAN-PHILIPPE MEUNIER

60 Chaussée de Mons
6460 Chimay
+32(0) 60 21 17 33

COUVIN

**CENTRE VÉTÉRIINAIRE
DU BÉGUINAGE**

5 Rue du Béguinage
5660 Couvin
+32(0) 60 34 46 47

COUVIVET

15 Chemin Try Châtons
5660 Couvin
+32(0) 60 34 64 64

PATRICIA GUERET

22 bte 1 Rue de la petite Chapelle
5660 Cul-des-Sarts
+32(0) 60 31 39 34

DOROTHÉE MABILLE

76 Chaussée de Roly
5660 Mariembourg
+32(0) 477 61 85 74

ALAIN SOUMOY

181 Ruelle Cracsot
5660 Couvin
+32(0) 60 34 67 32

FROIDCHAPELLE

RONALD DECUIR

31 Place Albert 1^{er}
6440 Froidchapelle
+32(0) 60 41 17 38

GUY VANDERSCHUEREN

76 Chaussée de Beaumont
6440 Boussu-lez-Walcourt
+32(0) 71 63 32 82

PHILIPPEVILLE

**CLINIQUE VÉTÉRIINAIRE
LES EAUX VIVES**

1A Route de Mariembourg
5600 Neuville
+32(0) 71 66 96 36

ANNICK COULONVAL

4 Rue de l'Arsenal
5600 Fagnolle
+32(0) 71 66 89 48

SIVRY-RANCE

EDOUARD COX

59A Rue du Commerce
6470 Rance
+32(0) 495 77 65 40
+32(0) 60 41 19 07

JULIEN KABERGHES

1 Rue Jean Michaux
6470 Sivry
+32(0) 479 81 32 25

CATHERINE TISTE

21 Rue de la Louvière
6470 Sivry
+32(0) 60 45 64 12

LUC VERHELLEN

18 Rue des Écoles
6470 Sivry
+32(0) 60 45 63 35

VIROINVAL

PASCALE CONOTTE

26 Rue de la Gendarmerie
5670 Vieux sur Viroin
+32(0) 60 39 14 59
+32(0) 495 57 06 18

MARÉCHAUX-
FERRANTS

CHIMAY

BENOÎT BOXHO

140 Chaussée de Mons
6460 Chimay
+32(0) 476 66 92 29

LOUIS FRANÇOIS

23 Rue Pétin
6464 Baileux
+32(0) 60 21 27 22

PETREMENT O.

11 Rue Sonlaville
6464 Baileux
+32(0) 63 67 58 85

VIROINVAL

HÉLÈNE JACQUES

atelier mobile dans un rayon
de 70 km autour de Viroinval
+32(0) 494 39 84 27



Espace Chimay



États d'ânes



Randonnée à cheval à Montbliart

SERVICES

PARKINGS VOITURES ET VANS

CERFONTAINE

PARKING
(Rond-point de Cerfontaine)
Rue du Moulin
5630 Cerfontaine

CHIMAY

PARKING
(à côté de la plaine de jeux)
56-58 Rue des Trappistes
6464 Bourlers

PARKING ÉGLISE
Place de Forges
6464 Chimay

PARKING RAveL
(attention fermé lors des événements)
Place Léopold
6464 Chimay

COUVIN

PARKING RY DE ROME
(bord de route)
Au croisement Rue d'Hestreux
et Rue Haut Culot
5660 Petigny

PARKING COUVIDOME
Rue de la Foulerie
5660 Couvin

DOISCHE

PARKING TERRAIN DE FOOT
Rue Martin Sandron
5680 Doische

FROIDCHAPELLE

PARKING
PRÉ-BARRAGE FÉRONVAL
Hameau du Poncia
6440 Boussu-lez-Walcourt

PARKING RAVEL
(devant le CPAS)
Rue de la Station
6440 Froidchapelle

MOMIGNIES

PARKING PLACE
Place
6596 Seloignes

PARKING FRONTIÈRE
Place De Courquain
6593 Macquenoise

SIVRY-RANCE

PARKING
SALLE DES FÊTES
Rue de la Station
6470 Sautin

PARKING
SALLE DES FÊTES
Rue d'Eppe
6470 Montbliart

VIROINVAL

PARKING
PLACE CHATILLON
Place Châtillon
5670 Nismes

PARKING VIROIN
Rue Basse aux Raines
5670 Treignes

PARKING
GARE DE TREIGNES
Rue de la Gare
5670 Treignes

PARKING
(en face du Camping la Jussière)
Rue de la Chapelle
5670 Vierves-sur-Viroin

PARKING PONT
Route de Néviau
5670 Olloy-sur-Viroin

PARKING ÉGLISE
33 Rue de la Cure
5670 Oignies-en-Thiérache



The Spin Cablepark



**DU 1^{ER} OCTOBRE
AU 31 MARS :**
du mardi au dimanche
de 10h à 16h

**DU 1^{ER} AVRIL
AU 30 SEPTEMBRE :**
Le lundi de 12h30 à 17h et du mardi
au dimanche de 9h30 à 17h.

**FERMÉ LES 24, 25
& 31 DÉCEMBRE — 1^{ER} JANVIER**

LEPAYSDESLACS.BE

